






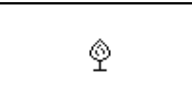

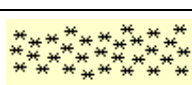

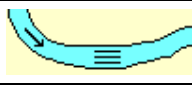


















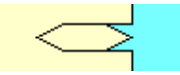
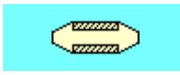

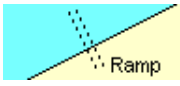




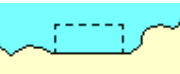

















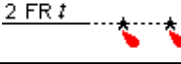










Kort A

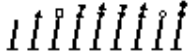


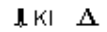


































Symboler och förkortningar i svenska sjökort

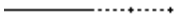


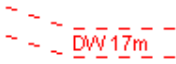






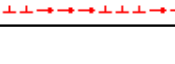
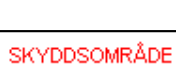





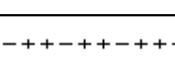

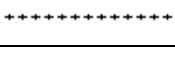

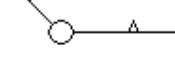



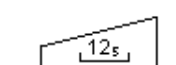
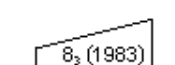
Strandlinjen			
	Mycket låg strand		Mätt strandlinje
	Fjär, strand torr vid lågvatten		Vass eller säv
Kustformer			
-fj	fjord eller fjärd	-v	vik
-sd	sund	-u	udde
-h	holme	-h:na	holmarna
-bg	berg	-b	båda
-gr	grund	-gr:n	grunden
-kl	klabb	-k	kobb, kobbe
-sk	skär	-sk:n	skären
-hl	häll, hälla		
Terräng			
	Höjdkurvor		Berg
	Jordkulle		Väl synligt enstaka träd
	Lövskog		Barrskog
	Blandskog		Fors, vattenfall
Fasta punkter			
	Triangelpunkt		Fixerat läge
	Gränsröse		
	Höjd med höjdangivelse		Rikskoordinater

Förkortningar			
St	Stora	L	Lilla
Y	Yttre	I	Inre
M	Mellersta	G:la	Gamla, gammal
S:t	Sankt	ca	Cirka
Ufs	Underrättelser för sjöfarande	Sv L	Svensk Lots
Ufb	Underrättelser för båtsporten		
Hamnar			
	Ankarplats	Hamn	Hamn
	Ankring förbjuden		Varning för ankring
mmmm	Fasta fiskeredskap		Fiskodling
	Brygga		Kaj
Ro/Ro	Terminal för Ro-Ro fartyg		Dykdalb, stenkista
	Kran		Hamnkontor
	Tullhus		Fiskehamn
	Marina		Sopmaja/Toalet
	Torrdocka		Flytdocka
	Slip, uppdragningsplats		Ramp, släpställe
	Tippningsplats		Brädgård
	Vårdcentral		Radioanmälningspunkt
	Under konstruktion		Under utfyllning
	Fiske förbjudet		Varning för fiske
	Dykning förbjuden		Varning för dykning

	Motorväg, väg		Järnväg (med station)
	Spårväg		Gångstig
	Tunnel		Färja, linfärja
	Teleledning		Kraftledning (med mast)
	Linbana		Akvedukt
	Mast		Pipeline, avlopp, rör
	Sluss		Fast bro
	Svängbro		Klaffbro
	Pontonbro		Gångbro, spång
	Fri höjd och bredd		Damm
	försänkning, fasta sjöfartshinder		Vall, bank
	Genomskärning, kronrike		Vägbank
Bebyggelse			
	Tätort		Byggnader
	By		Slott, herrgård
	Hus		Monument
	Kyrka		Kapell
	Telekontor		Postkontor
	Ruin		Flygplats
	Sjukhus		Torn
	Skorsten		Vattentorn
	Väderkvarn		Vindkraftverk
	Fabrik		Såg

■ Tgbr	Tegelbruk	 ● ○ Cist	Oljecictern, tank
	Telefon		
Stationer			
	Livräddningsstation		Lotsstation
	Plats till sjöss där lots möter	 VLCC	Dito för stora tankfartyg (<i>Very Large Crude Carrier</i>)
○ Utk	Utkiksstation	○ SS	Signalstation, signalmast
	Helikopterlandningsplats		Första hjälpen utrustning
Fyrrar och fyrljus			
• ◦ ★ ☆ ✨	Fyrens läge		Fyrljus (enfärgat)
	Sektorfyr	 2 FR †	Ensfyrrar
			Fyrskepp
Aux	Bifyr	Obscd	Skymt ljus
(occas)	Fyr tänd vid behov	(exting)	Släckt fyr
(intens)	Intensifierat ljus	(conspic)	Väl synlig
ö	Övre	n	Nedre
Färger			
Am	Ambrafärgat	B	Svart
Bu	Blått	G	Grönt
Gy	Grått	Or	Orange
R	Rött	Vi	Violett
W	Vitt	Y	Gult
Sjömärken			
	Lysbojar		Lysprickar
	Babordsboj, plattboj		Styrbordsboj, spetsboj
	Klotboj		Pelarloj
	Bojar med topptecken		Förtöjningsboj
			Superboj

	Prickar med toppstecken		Farledens huvudriktning
	Båk		Kummel
	Stångmärke		Tavla
	Sjömärke		Stenröse
	Målad fläck		
Radiofyrrar			
	Radiotelegrafstation		Radiotelefonstation
	Radiofyr		Cirkulär radiofyr
	Riktad radiofyr		Radiopejlstation
	Radarstation		Svarande radiofyr (med morse)
	Ständigt sändande radiofyr		Flygradiofyr
Decca	Deccastation		Nödtelefon, nödradio
	Radio/TV mast och torn		Radarreflektor
Sjöfartshinder			
	Alltid synligt skär		Sten i vattenytan
	Sten under vattenytan		Undervattenssten med minsta djup
	Undervattenshinder, svept till angivet djup		Vrak synligt över vattenytan
	Vrak med endast masterna synliga		Vrak farligt för ytnavigation
	Vrak med minsta djup		Vrak svept till angivet djup
	Vrak djupare än 18m		Oren botten, vrakrester
	Undervattenshinder		Varningskurva
	Pålar eller stockar under vattenytan		Borrtorn, borrplattform
<i>PA</i>	Ungefärligt läge (<i>Position Approximate</i>)	<i>PD</i>	Osäkert läge (<i>Position Doubtfull</i>)
<i>ED</i>	Existens tvivelaktig (<i>Existence Doubtfull</i>)	<i>Well</i>	Utlopp, rörhuvud

Gränser och farleder			
	Enslinje	\dagger	I ens med
	Sektorgräns		Farled
	Tungtrafikkorridor med minsta djup		Undervattenskabel
	Område med undervattenskablar		Övergivna undervattenskablar
Tk	Telekabel	Krk	Kraftkabel
	Rörledning		Område med rörledningar
	Övergivna rörledning		Marin gränslinje i allmänhet
	Skyddsområde		Kontrollområde
	Skjutområdesgräns		Ankringsområde
	Tippningsområde		Korthänvisning
5 kn	Fartbegränsning		Territorialvattengräns
	Tullgräns		Riksgräns
	Outmärkt farled, båtsportled (med minsta djup)		Baslinje med baslinjespunkt
	Varning för bottenaktiviteter		Förbud mot bottenaktiviteter
Djup och djupsiffror			
$0_3 \ 1_2 \ 5_8 \ 12$	Djupsiffror	$\begin{matrix} 3 & 6 & 10 & 15 & 20 \\ 40 & 50 & 100 \end{matrix}$	Kurvsiffror
7_5	Lutande siffra, djupet i läget	1_2	Rak siffra, djup på intilliggande grund
$\frac{1}{60}$	Lodning utan bottenkänning	SD	Tvivelaktigt djup (<i>Soundings Doubtfull</i>)
(7_5)	Djupsiffran ej i position		Minsta djup i trång passage
	Område svept eller ramat till angivet djup		Muddrat område (med djup och år)

	Muddrad farled (djup kontrollerat med ram)		Område inom vilket endast djup ner till 3m är fullständigt utsatta
	Icke sjömätt område		Djupkurvor
Bottenbeskaffenhet			
<i>Sl</i>	Slam	<i>Ga</i>	Gyttja
<i>Mr</i>	Mudder	<i>La</i>	Lera
<i>Sd</i>	Sand	<i>Gr</i>	Grus
<i>Ss</i>	Singel	<i>Kr</i>	Klapper
<i>St</i>	Sten	<i>Bl</i>	Block
<i>K</i>	Klippbotten	<i>Sk</i>	Skal
<i>Gs</i>	Sjögräs	<i>T</i>	Tång
<i>ls</i>	Lös	<i>f</i>	fin
<i>gv</i>	grov		
Kompass			
N	Nord	O E	Ost
S	Syd	V W	Väst
NO NE	Nordost	SO SE	Sydost
SV SW	Sydväst	NV NW	Nordväst
<i>N</i>	Norra	<i>Ö</i>	Östra
<i>S</i>	Södra	<i>V</i>	Västra
	Magnetiskt störningsområde		